



**КОМИТЕТ ИМУЩЕСТВЕННЫХ ОТНОШЕНИЙ
АДМИНИСТРАЦИИ ПЕРМСКОГО МУНИЦИПАЛЬНОГО ОКРУГА**

РЕШЕНИЕ
о размещении объектов № 2633

Пермский край
Пермский округ

05.09.2024

Комитет имущественных отношений администрации Пермского муниципального округа разрешает Акционерному обществу «Газпром газораспределение Пермь» (ИНН 5902183841, ОГРН 2125902017723, почтовый адрес: 614000, г. Пермь, ул. Петропавловская, 43)

размещение объекта «газопровод давлением до 1,2 Мпа, для размещения которого не требуется разрешения на строительство»

на землях муниципальная собственность

на срок 1 год.

Местоположение: Пермский край, Пермский муниципальный округ, д. Большая Мось, кад. № 59:32:5430001:1120

Приложение: схема предполагаемых к использованию земель или части земельного участка.

Особые условия использования:

1. При размещении объекта учесть параметры ширины проезда улично-дорожной сети, во избежание сужения полосы отвода дороги.
2. Получение разрешения на производство земляных работ.

Председатель комитета



(подпись, печать)

Е. А. Демидова

Схема предполагаемых к использованию земель или части земельного участка

Объект: Газопровод давлением до 1,2 Мпа, для размещения которого не требуется разрешения на строительство

Местоположение: расположенных по адресу: Пермский край, м.о. Пермский, д. Большая Мось, кад. № 59:32:5430001:1120

Площадь земель или части земельного участка, кв.м.: 145

Категория земель: земли населенных пунктов

Вид разрешенного использования: -

Описание границ смежных землепользователей:

От точки н1 до точки н2 - земельный участок с кадастровым номером 59:32:5430001:1120

От точки н2 до точки н3 - земельный участок с кадастровым номером 59:32:5430001:183

От точки н3 до точки н4 - земельный участок с кадастровым номером 59:32:5430001:629

От точки н4 до точки н7 - земельный участок с кадастровым номером 59:32:5430001:183


От точки н7 до точки н8 - земельный участок с кадастровым номером 59:32:5430001:629

От точки н8 до точки н1 - земельный участок с кадастровым номером 59:32:5430001:183

Каталог координат, м

№ точки границы	X	Y
н1	509292.00	2237849.79
н2	509284.77	2237846.36
н3	509290.19	2237834.81
н4	509291.89	2237831.18
н5	509292.44	2237830.02
н6	509299.69	2237833.42
н7	509299.09	2237834.69
н8	509297.39	2237838.31
н1	509292.00	2237849.79

Условные обозначения:



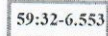
- предполагаемый участок земель, на которых планируется размещение объекта



- границы и номер земельного участка, сведения о которых внесены в ЕГРН



- границы и номер объекта капитального строительства, сведения о которых внесены в ЕГРН



- зоны с особыми условиями использования территории, сведения о которых внесены в ЕГРН

:3У1

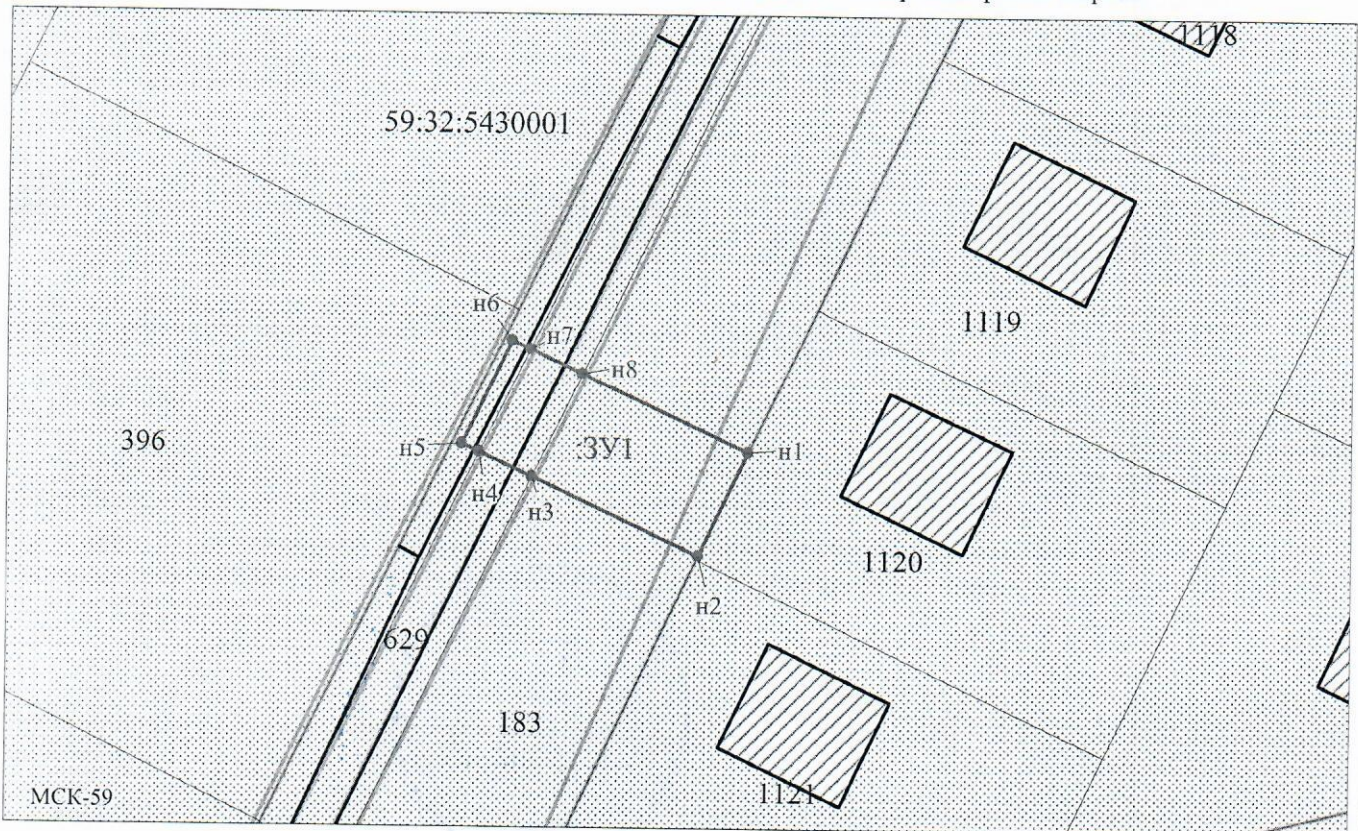
- обозначение запрашиваемого земельного участка

• н1

- характерная точка границ земель или части земельного участка

59:32:5430001 - номер кадастрового квартала

С



Заявитель:

Захарова

/ Захарова Е. Л.

Масштаб 1:500

МП

(подпись, расшифровка подписи)

(для юридических лиц

и индивидуальных предпринимателей)